

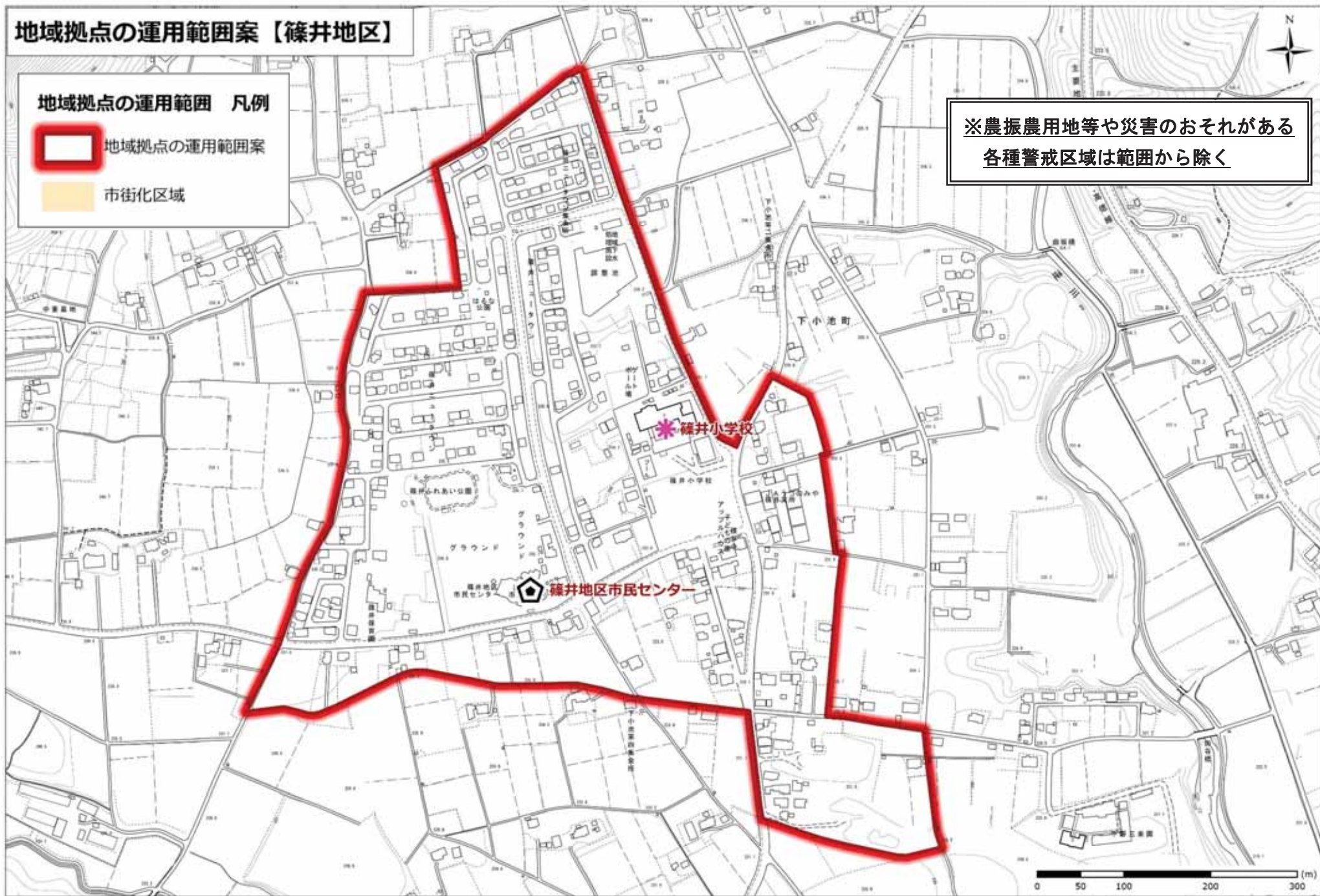


地域拠点の運用範囲案【篠井地区】

地域拠点の運用範囲 凡例



-  地域拠点の運用範囲案
-  市街化区域

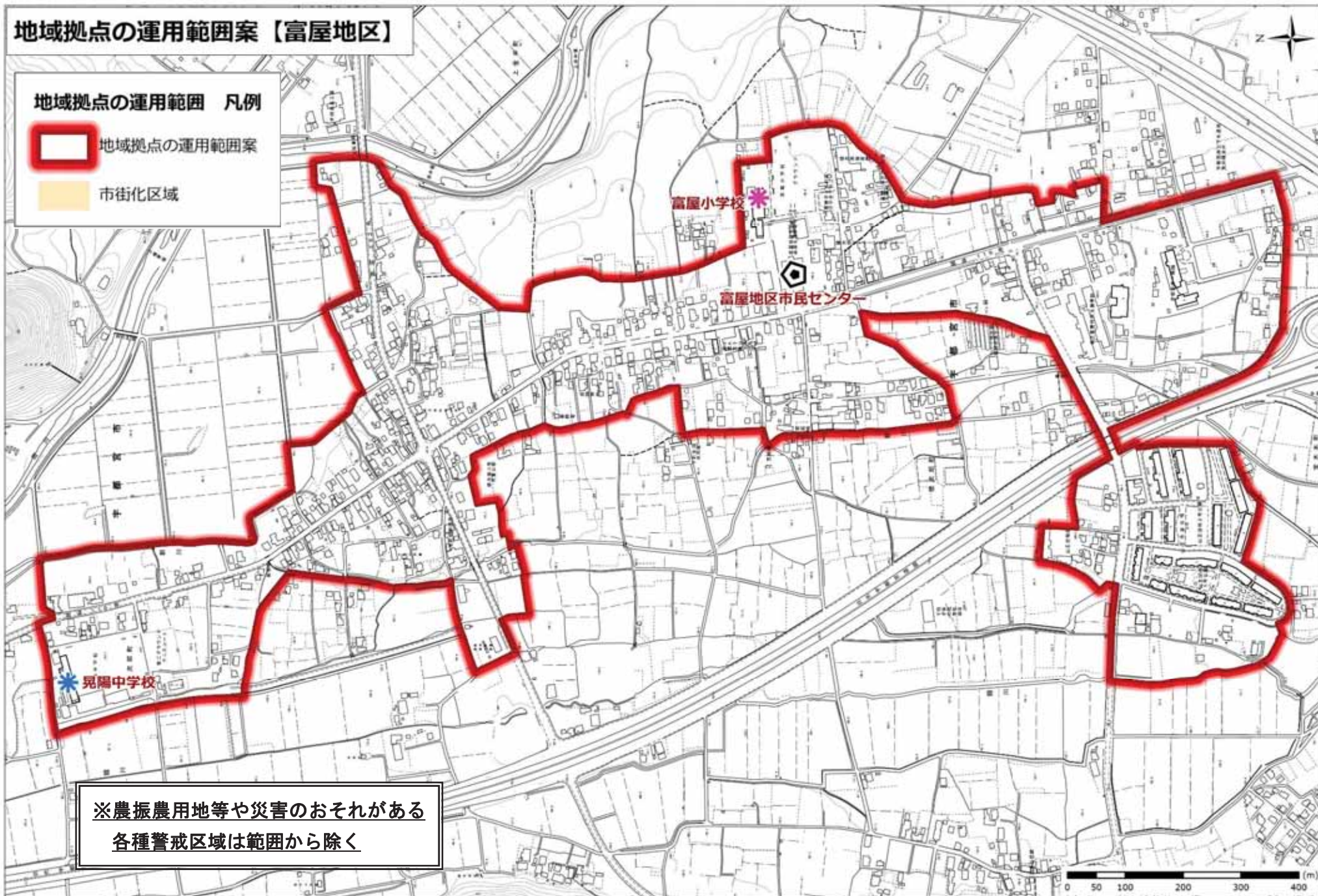
※農振農用地等や災害のおそれがある
各種警戒区域は範囲から除く



地域拠点の運用範囲案【富屋地区】

地域拠点の運用範囲 凡例



-  地域拠点の運用範囲案
-  市街化区域

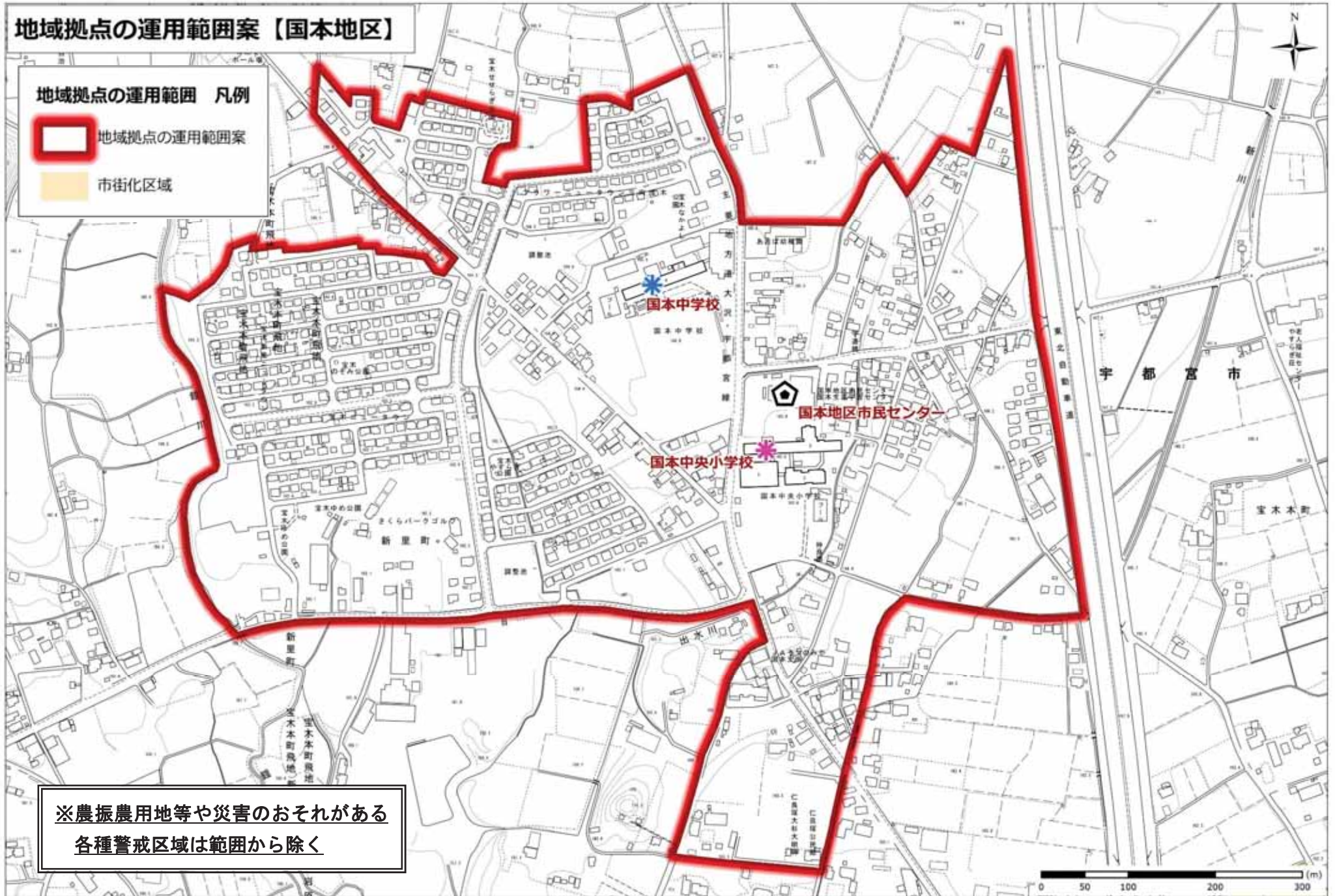


※農振農用地等や災害のおそれがある
各種警戒区域は範囲から除く

地域拠点の運用範囲案【国本地区】

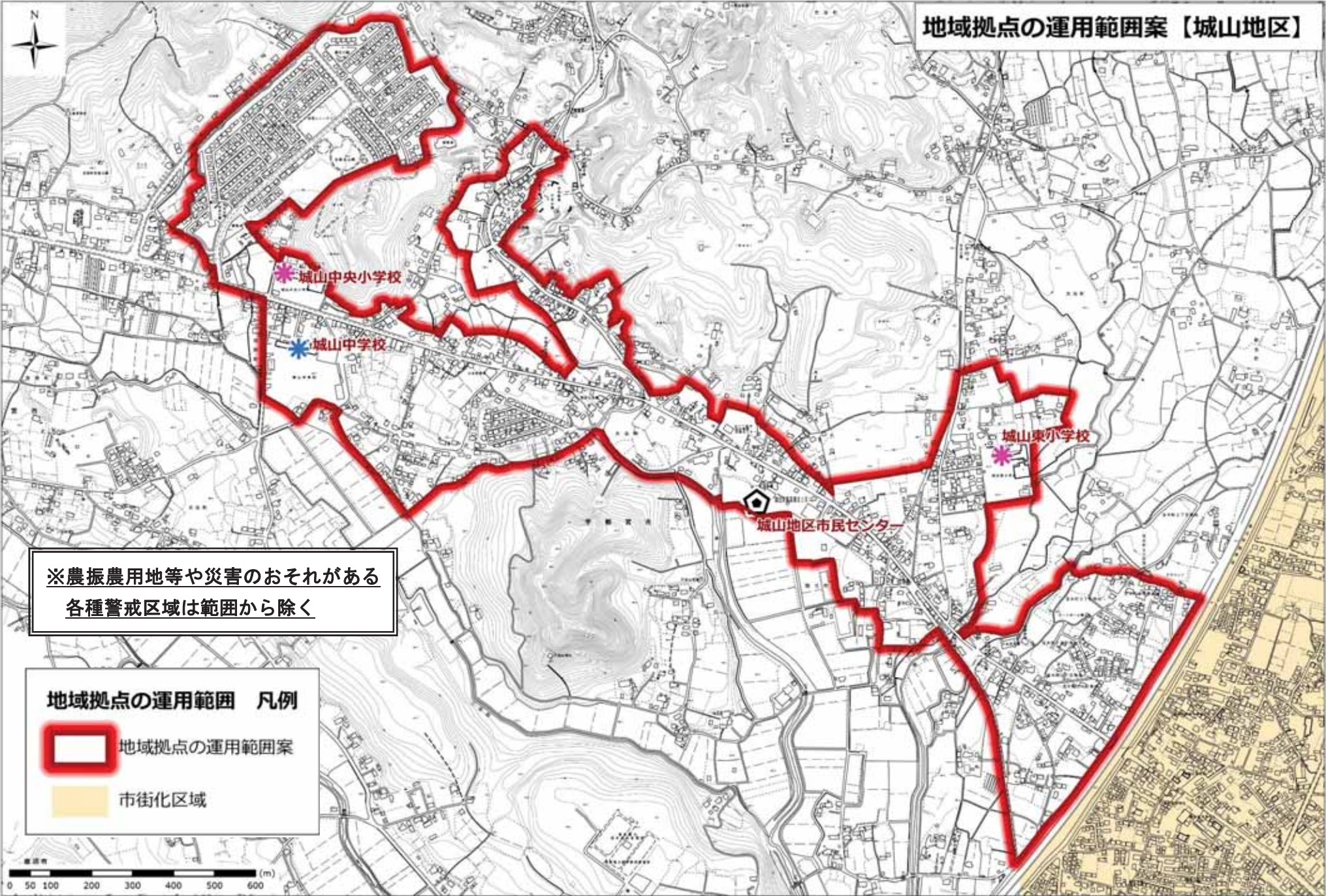
地域拠点の運用範囲 凡例

-  地域拠点の運用範囲案
-  市街化区域



※農振農用地等や災害のおそれがある
各種警戒区域は範囲から除く

地域拠点の運用範囲案【城山地区】



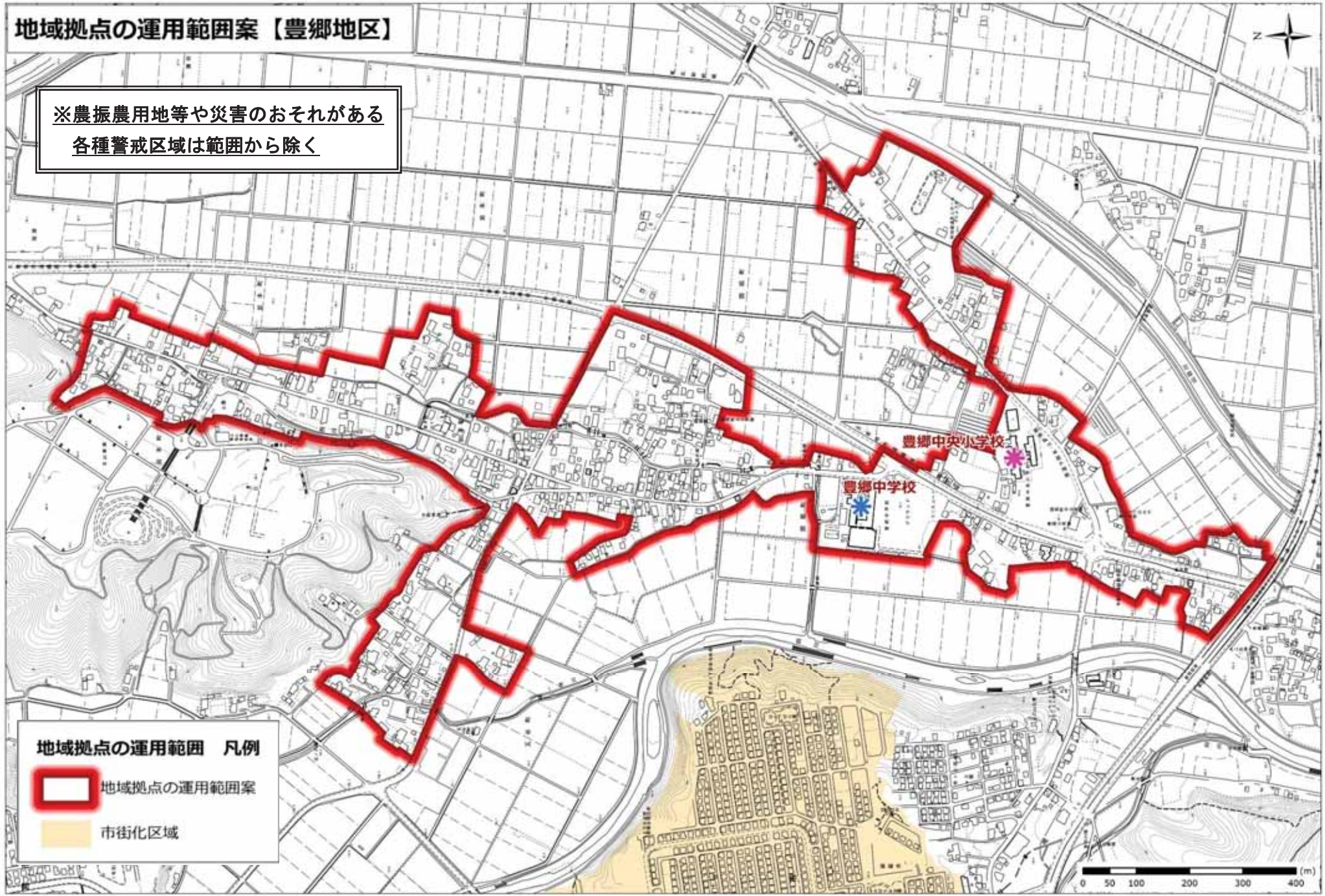
※農振農用地等や災害のおそれがある
各種警戒区域は範囲から除く

地域拠点の運用範囲 凡例



-  地域拠点の運用範囲案
-  市街化区域

地域拠点の運用範囲案【豊郷地区】

※農振農用地等や災害のおそれがある
各種警戒区域は範囲から除く





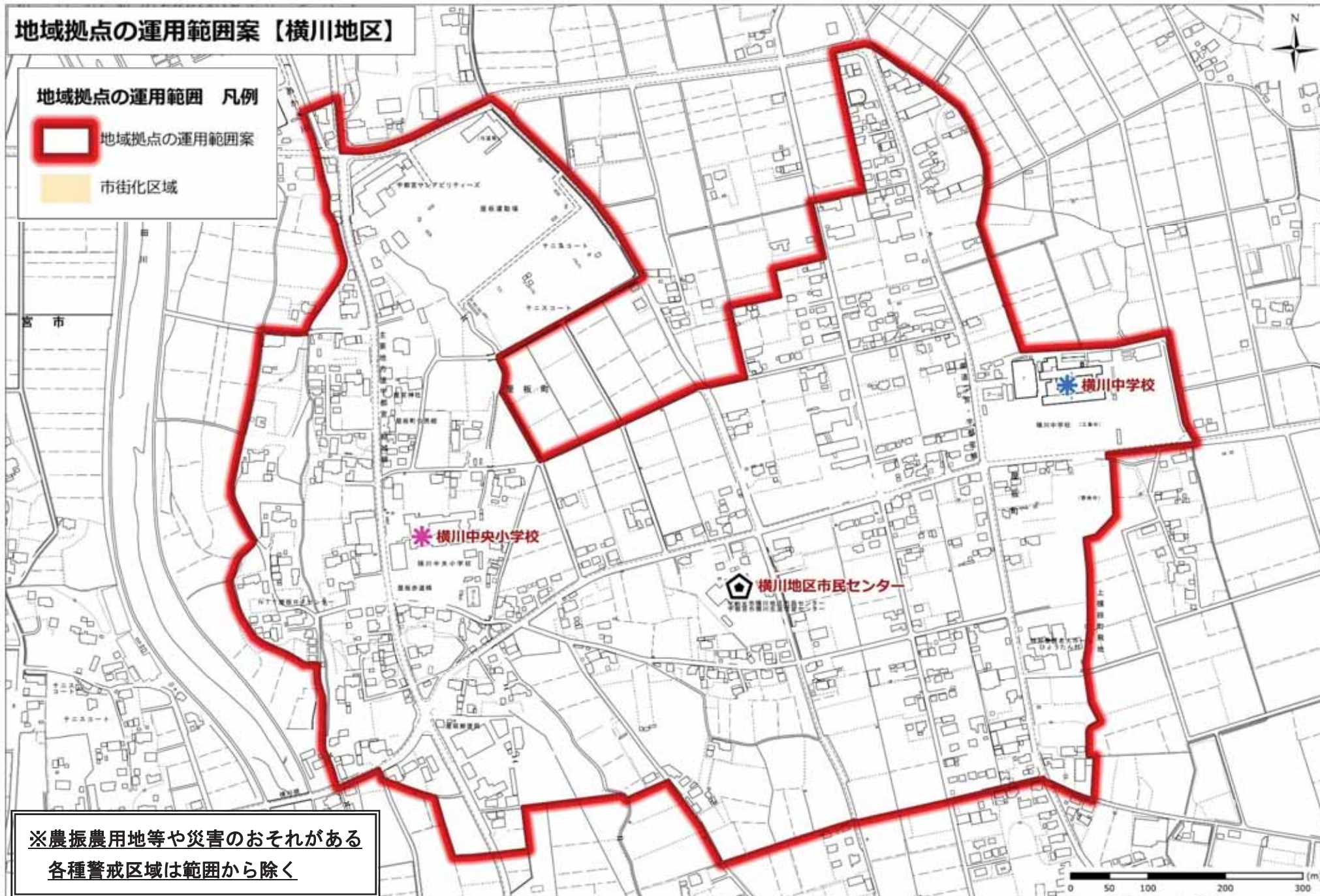
地域拠点の運用範囲 凡例

-  地域拠点の運用範囲案
-  市街化区域

地域拠点の運用範囲案【横川地区】

地域拠点の運用範囲 凡例

-  地域拠点の運用範囲案
-  市街化区域



※農振農用地等や災害のおそれがある
各種警戒区域は範囲から除く

地域拠点の運用範囲案【平石地区】

※農振農用地等や災害のおそれがある
各種警戒区域は範囲から除く

地域拠点の運用範囲 凡例

- 地域拠点の運用範囲案
- 市街化区域

