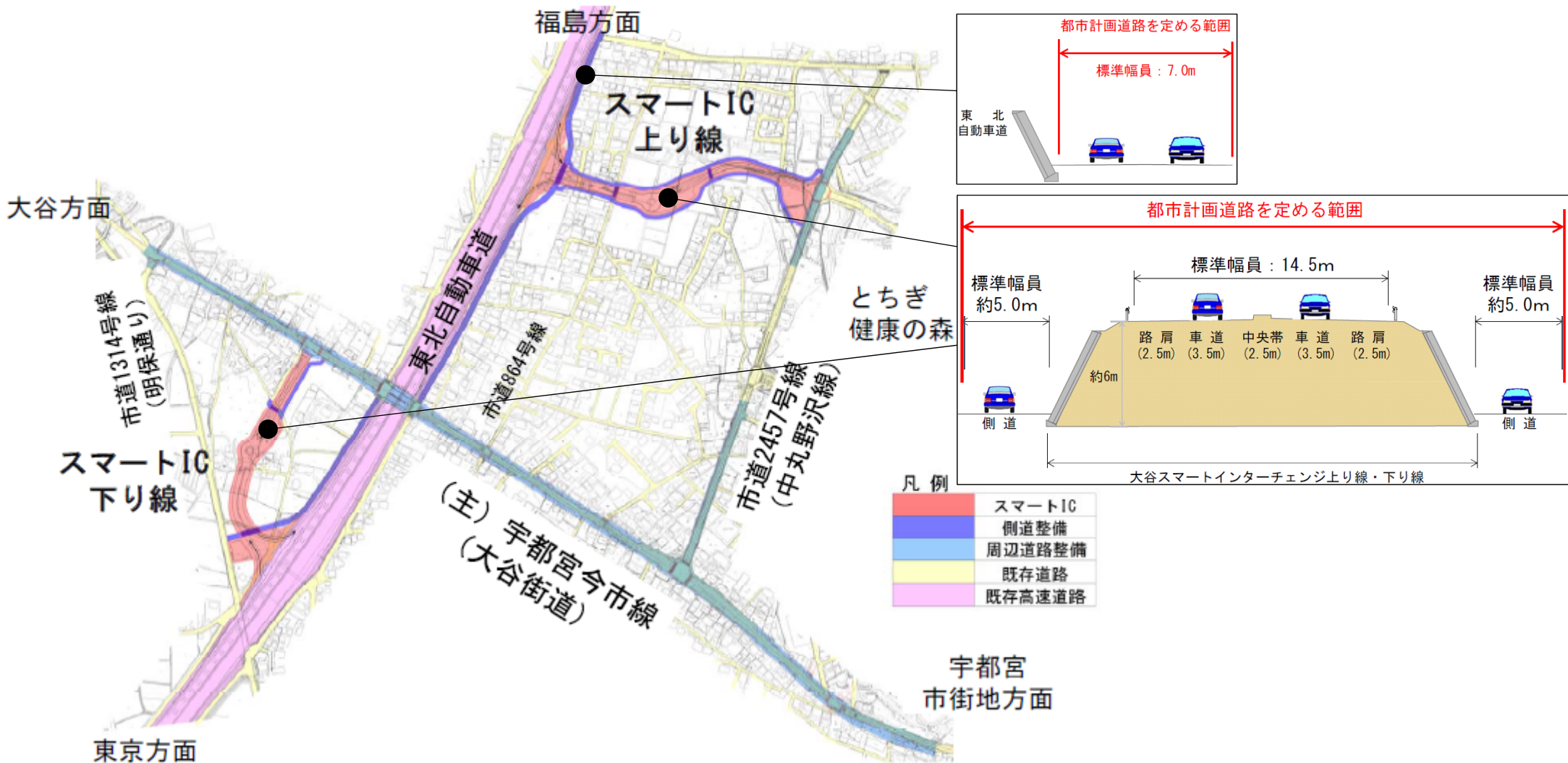
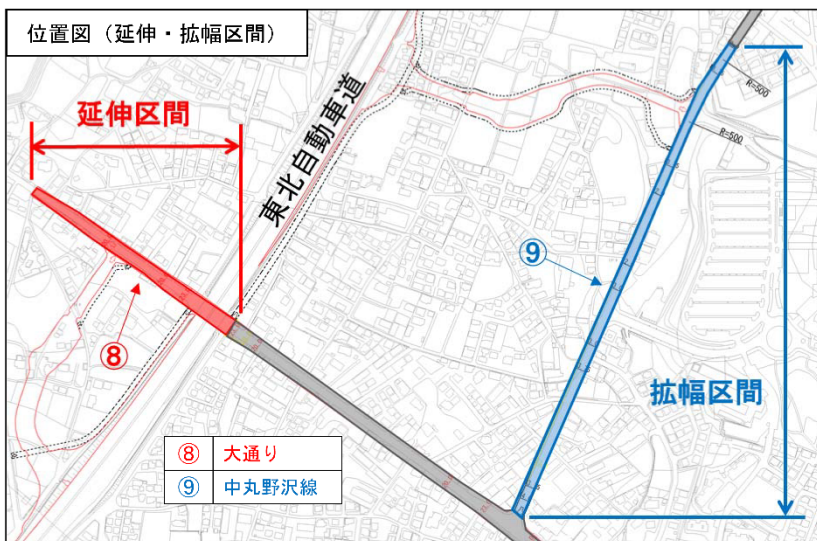
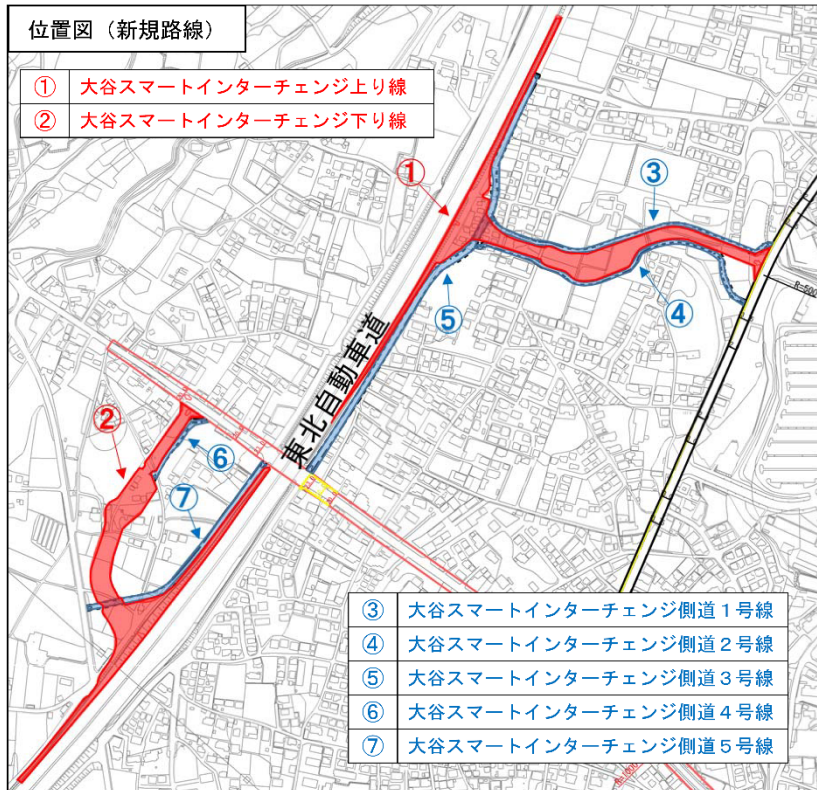


1. 道路計画と都市計画道路の標準断面について



2. 都市計画素案について



| 宇都宮都市計画道路 | | | | | | |
|---|--|---------|-----|-------|----------------------------|------|
| 自動車専用道路 | | 総延長 | 車線数 | 代表幅員 | 内容 | 決定権者 |
| 1・5・1号 大谷スマートインターチェンジ上り線 (宝木町2丁目～宝木町2丁目) | | 約400m | 2 | 14.5m | 自動車専用道路 スマートインターチェンジ1か所 | 県 |
| 1・5・2号 大谷スマートインターチェンジ下り線 (駒生町～駒生町) | | 約310m | 2 | 14.5m | 自動車専用道路 スマートインターチェンジ1か所 | 県 |
| 区画街路 | | 総延長 | 車線数 | 代表幅員 | 内容 | 決定権者 |
| 7・7・101号 大谷スマートインターチェンジ側道1号線 (宝木町2丁目～宝木町2丁目) | | 約390m | - | 5.0m | 区画街路 | 市 |
| 7・7・102号 大谷スマートインターチェンジ側道2号線 (宝木町2丁目～宝木町2丁目) | | 約430m | - | 5.0m | 区画街路 | 市 |
| 7・7・103号 大谷スマートインターチェンジ側道3号線 (駒生町～宝木町2丁目) | | 約610m | - | 7.0m | 区画街路 | 市 |
| 7・7・104号 大谷スマートインターチェンジ側道4号線 (駒生町～駒生町) | | 約120m | - | 5.0m | 区画街路 | 市 |
| 7・7・105号 大谷スマートインターチェンジ側道5号線 (駒生町～駒生町) | | 約320m | - | 7.0m | 区画街路 | 市 |
| 幹線街路 | | 総延長 | 車線数 | 代表幅員 | 内容 | 決定権者 |
| 3・2・101号 大通り (川向町～駒生町) | | 約6,480m | 4 | 30.0m | 区域の変更 (一部区間の延伸) | 県 |
| 3・5・109号 中丸野沢線 (駒生町～上戸祭町) | | 約3,100m | 2 | 12.0m | 区域の変更 (一部区間の拡幅) | 市 |

3. 今後のスケジュール

