

道路位置・道・水平距離 〔 指定
変更
廃止 〕 申請書

〔正〕

建築基準法第42条第1項第5号，第2項又は第3項による （道路位置・道・水平距離）〔指定・変更・廃止〕を申請します。 この申請書及び添付図書の記載事項は事実と相違ありません。 平成 年 月 日 （あて先）宇都宮市長							
申請者氏名							
1	申請者住所	電話					
2	代理人住所氏名	電話					
3	敷地の地名地番	宇都宮市					
4 道路 の 位置 ・ 道 ・ 水 平 距 離	用途地域				その他の区域 ・地域 ・地区 ・街区		
	防火地域	防火・準防火・指定なし					
		道路の敷地となる 土地の地名・地番	土地所有者 氏名	印	土地・建物・工作 物の権利者住所	氏名	印
	1						
	2						
	3						
	4						
5 道 路 等 の 概 要		幅	員	延	長	すみ切りの長さ	側溝の幅
	1						
	2						
	3						
	4						
	5						
	6						
7							
*受付		*備考					

道路位置・道・水平距離 指定
変更
廃止 通知書

〔副〕




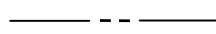
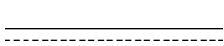






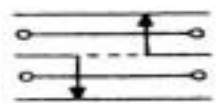
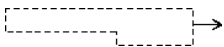
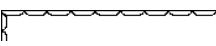
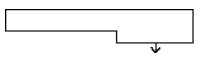
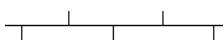

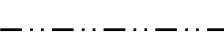
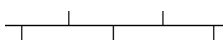

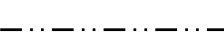





申請に係る（道路位置・道・水平距離）の〔指定・変更・廃止〕は、審査の結果 〔指定・変更・廃止〕することとしたので通知します。 指定番号 第 _____ 号 指定年月日 平成 ____ 年 ____ 月 ____ 日 様 <div style="text-align: right; margin-top: 10px;"> 宇都宮市長 印 </div>							
1	申請者住所	電話					
2	代理者住所氏名	電話					
3	敷地の地名地番	宇 都 宮 市					
4 道路 の 位 置 ・ 道 ・ 水 平 距 離	用途地域				その他の区域 ・地域 ・地区 ・街区		
	防火地域	防火・準防火・指定なし					
		道路の敷地となる 土地の地名・地番	土地所有者 氏 名	印	土地・建物・工作 物の権利者住所	氏 名	印
	1						
	2						
	3						
	4						
5 道 路 等 の 概 要		幅	員	延	長	すみ切りの長さ	側溝の幅
	1						
	2						
	3						
	4						
	5						
	6						
7							
*受 付		*備 考					

様式第13号

道路位置・道・水平距離 指定
変更
廃止 申請図

指定等を受ける土地の地名地番 宇都宮市 町 番地
幅員 m 延長 m 面積 m²

縮 尺	付 近 見 取 図	1 /
	地 籍 図	1 /
	構 造 図	1 /

方 位		既 存 道 路	
標 識 の 位 置		市 郡 界	
へ い (構造を記入のこと)		指定された道路・道の位置 及び建築線(指定年月日及び 番号を記入のこと)	
主 要 出 入 口		廃止変更される道路・道の位置	
井 戸		申請する道路・道の位置	
生 垣		水 平 距 離	
予定建築物(用途を記入のこと)		敷 地 界	
既存建築物(用途を記入のこと)		地 番 界	
敷 地 界		町 村 界	
地 番 界		都 市 計 画 路 線	
町 村 界		擁 壁	
都 市 計 画 路 線		高 圧 線	
		が け	
		水 路 及 び 土 揚 敷	

(注 意)

- 1 承諾書の「権利別」欄は、土地の所有者及び土地又はその土地にある建築物若しくは工作物について該当する権利をそれぞれ記入のこと。
- 2 図面中に、地番、地目、権利別及び氏名をそれぞれ記入のこと。
- 3 縮尺は、付近見取図1/3000位、地籍図1/300位、1/600位、構造図は、1/50位とする。
- 4 備考欄には、権利者の承諾に関連し、特記すべき事項を記入のこと。
- 5 申請の道路・道の幅員・長さ及び水平距離の単位は、メートル(小数点以下2位まで)とする。
- 6 付近見取図、道路構造図及び土地に高低差がある場合は、その断面図を記入のこと。
- 7 付近見取図、地籍図の方位は、一致させること。
- 8 隣地境界又は測量の基点から申請道路・道までの距離及び水平距離を記入のこと。
- 9 書類図面等のつなぎ合わせ目には関係権利者全員及び代理人の割印をすること。
- 10 *印のある欄には記入しないこと。

様式第13号(つづき)

* 道路位置・道・水平距離の指定・変更・廃止告示			
告示年月日	平成 年 月 日	指定年月日	平成 年 月 日
告示番号	第 号	番号	第 号

<p>この図面のとおり(道路位置・道・水平距離)の 〔指定・廃止・変更〕を承諾いたします。</p> <p>平成 年 月 日</p> <p>申請者 様</p>		申請者住所・氏名・印	
		印	
承 諾 書 備 考	権 利 別	指定等を受ける土地の地名地番	土地所有者・権利者住所・氏名・印
図面作成者住所・氏名・印		印	
測量者住所・氏名・印		印	