

(2) 町丁別 昼間人口密度

① 最多町丁・最少町丁

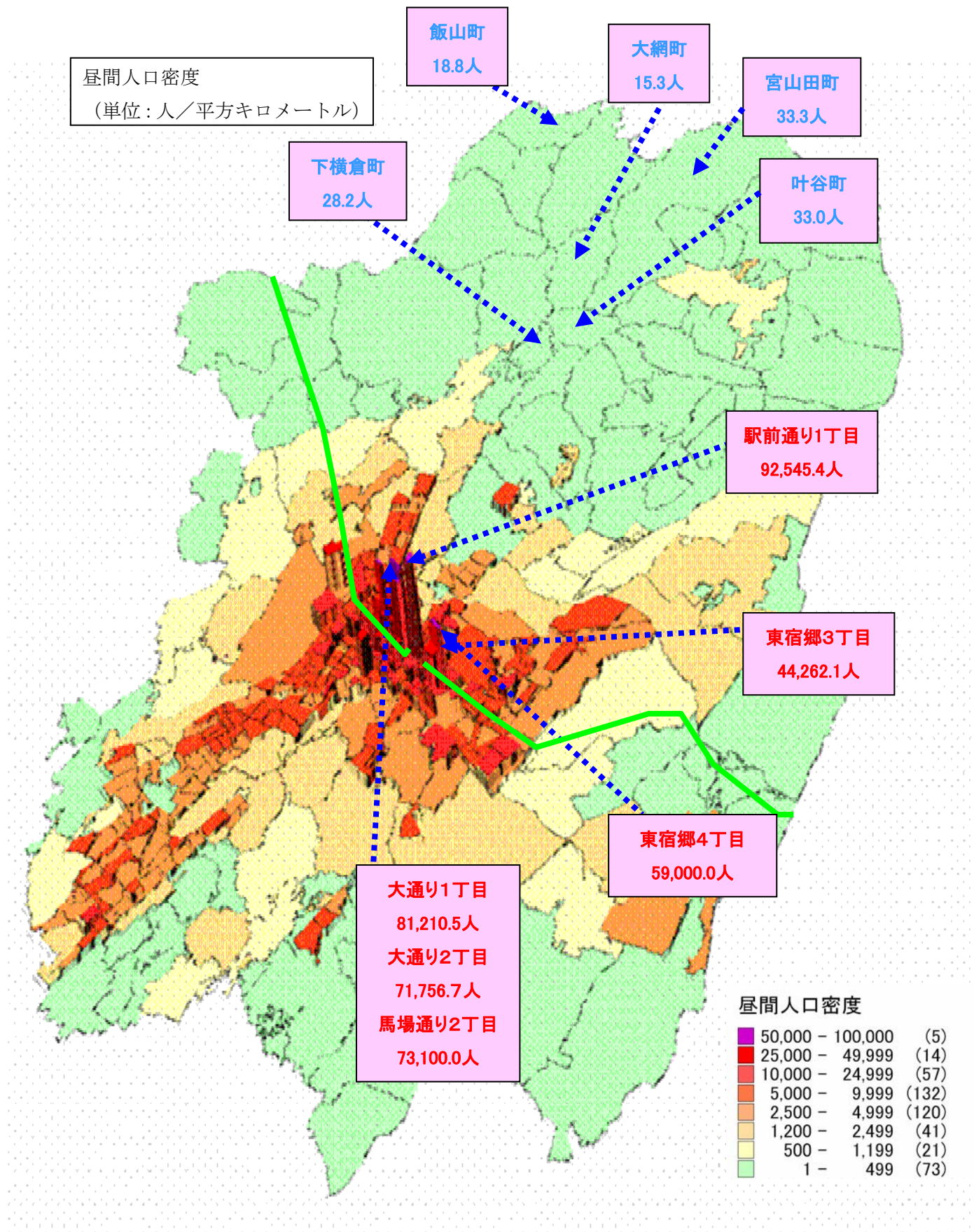
- ・ 最多は駅前通り 1 丁目で **92,545.4 人/平方キロメートル**。
- ・ 最少は大網町で **15.3 人/平方キロメートル**。

(昼間人口密度 上下位 町丁一覧) : 単位 (人/平方キロメートル)

順位	地区	町名	昼間人口密度	夜間人口密度	昼間人口	夜間人口
1	本庁	駅前通り1丁目	92,545.4	1,484.8	3,054	49
2	本庁	大通り1丁目	81,210.5	2,526.3	3,086	96
3	本庁	馬場通り2丁目	73,100.0	1,500.0	1,462	30
4	本庁	大通り2丁目	71,756.7	3,918.9	2,655	145
5	本庁	東宿郷4丁目	59,000.0	9,954.5	2,596	438
6	本庁	東宿郷3丁目	44,262.1	6,796.1	4,559	700
7	本庁	大通り4丁目	42,482.7	2,965.5	1,232	86
8	本庁	池上町	40,192.3	1,692.3	1,045	44
9	本庁	馬場通り1丁目	38,113.6	522.7	1,677	23
10	本庁	曲師町	36,450.0	4,900.0	729	98

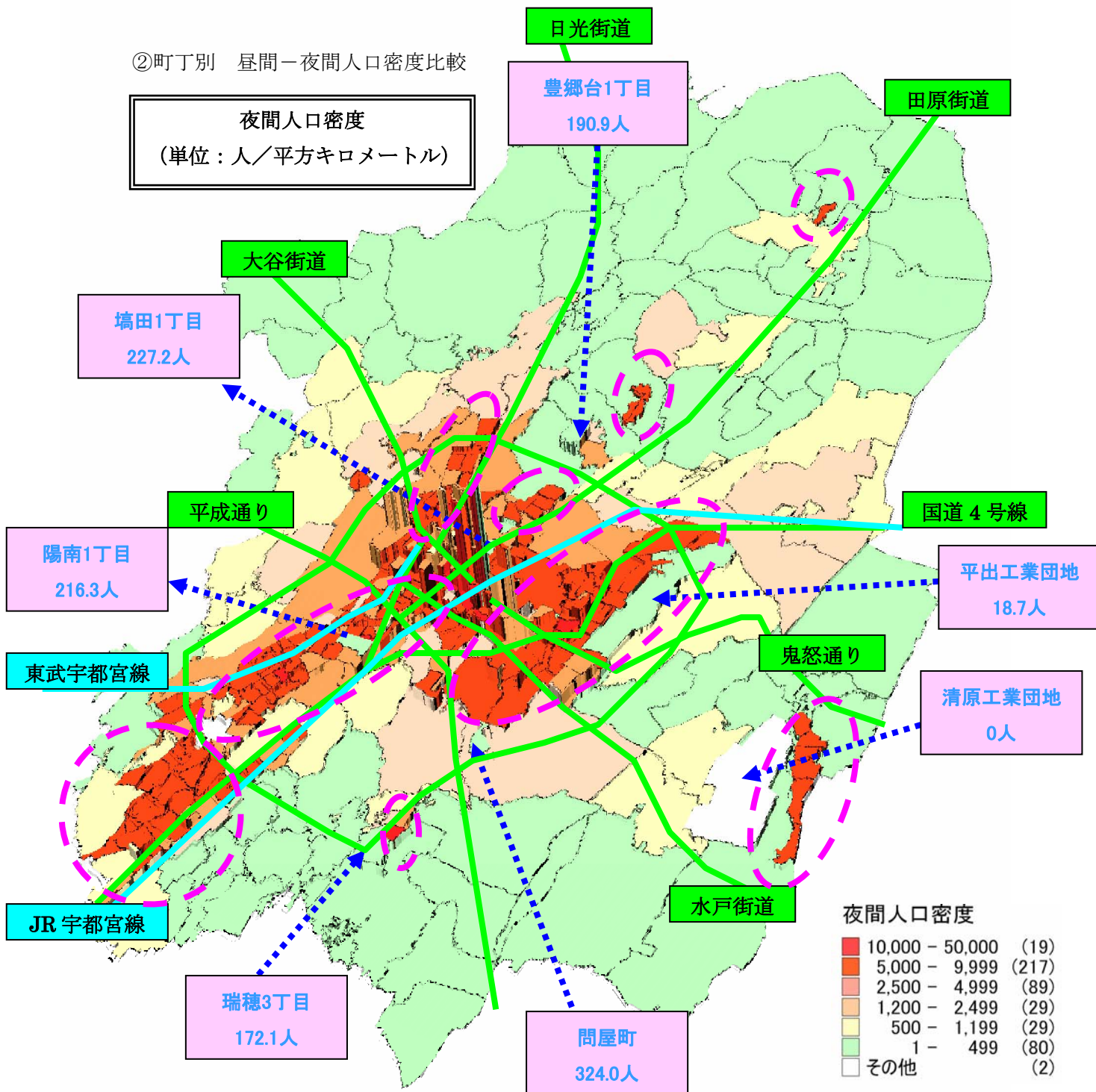
457	上河内	今里町	66.5	98.5	372	551
458	城山	福岡町	59.2	89.4	429	648
459	河内	古田町	56.6	100.0	126	222
460	城山	古賀志町	53.9	61.2	503	571
461	篠井	篠井町	53.0	56.0	486	514
462	上河内	宮山田町	33.3	31.9	555	533
463	河内	叶谷町	33.0	63.2	45	87
464	富屋	下横倉町	28.2	53.6	55	104
465	篠井	飯山町	18.8	35.3	71	133
466	富屋	大網町	15.3	26.9	63	110

- ・ 町丁別 昼間人口密度の推計結果をみていくと、駅前通り 1 丁目の 92,545.4 人/平方キロメートルで最大となっており、次いで大通り 1 丁目の 81,210.5 人/平方キロメートル、馬場通り 2 丁目の 73,100.0 人/平方キロメートルとなっている。
- ・ 最少は、大網町の 15.3 人/平方キロメートルで、次いで飯山町の 18.8 人/平方キロメートル、下横倉町の 28.2 人/平方キロメートルとなっている。



- ・ 駅東 - JR宇都宮駅 - 大通り - 池上町を結ぶ線上に昼間人口密度の高い町丁が集中。
- ・ 北部地区に昼間人口密度が低い町丁が多い。

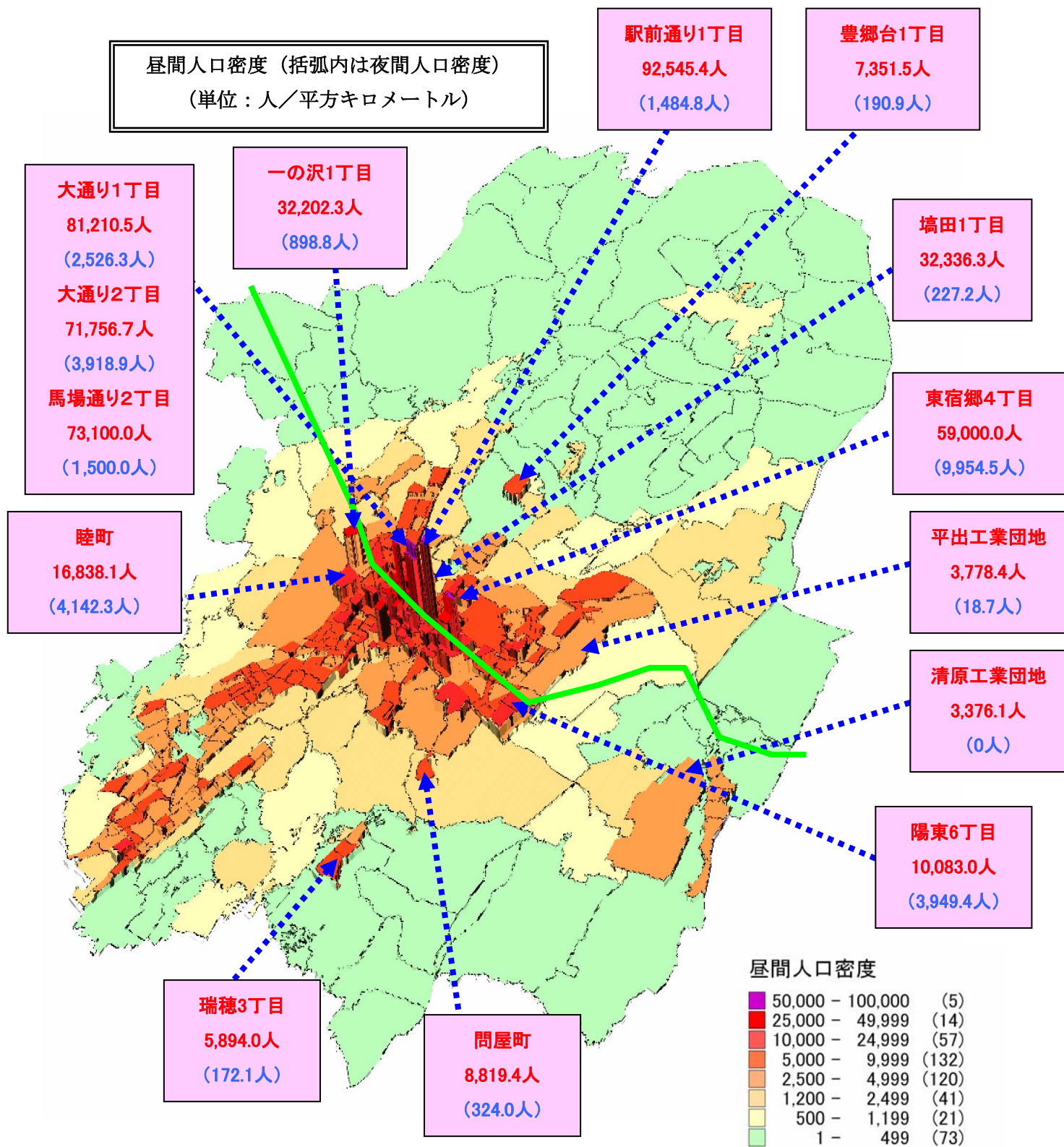
②町丁別 昼間-夜間人口密度比較



・1平方キロメートルあたり5,000人～9,999人(紫破線)の地域が国・県道や主要鉄道駅周辺の町丁に集中。

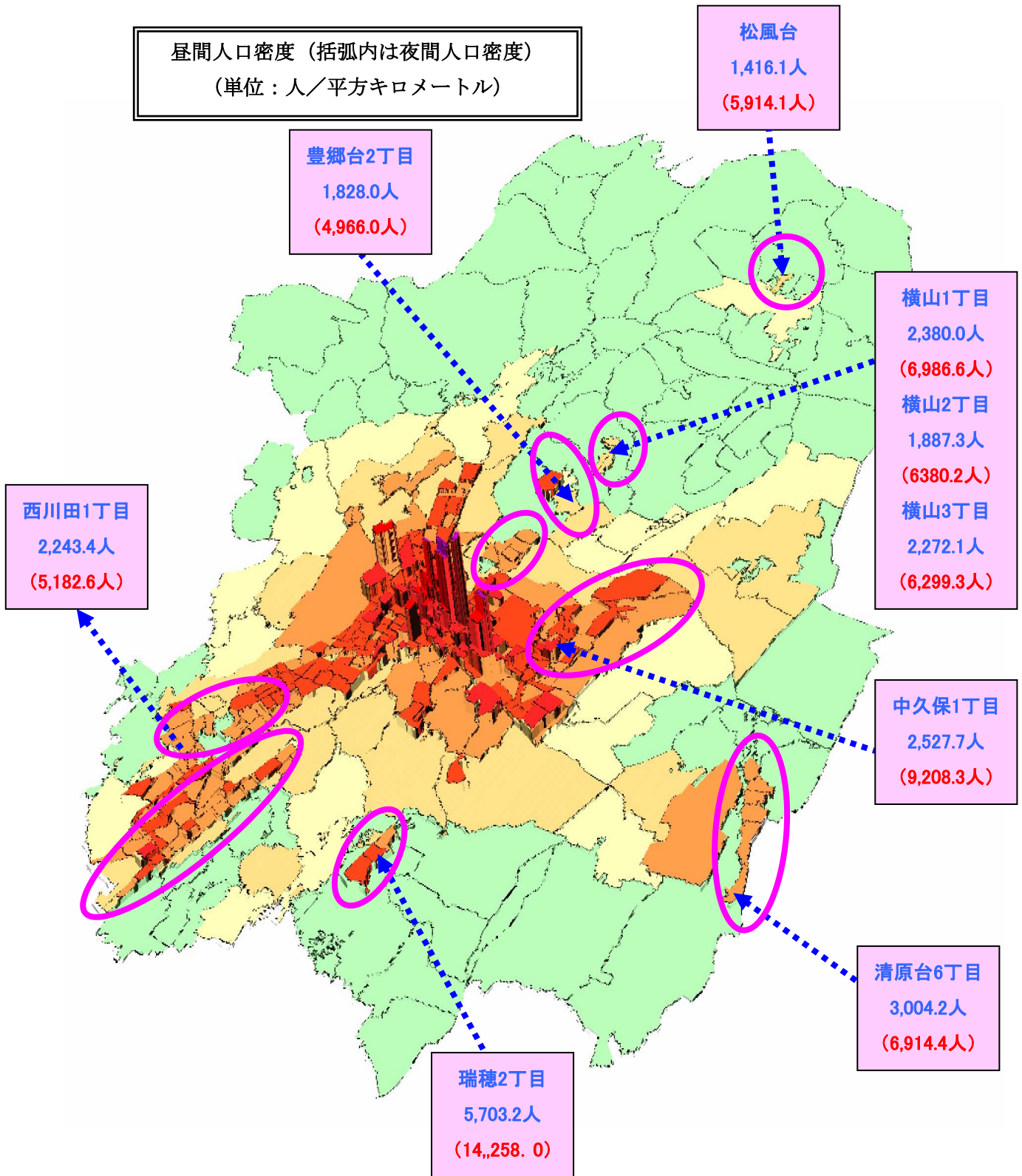
・非活動時間帯のため、工業団地、卸売商業団地、大規模事業所・商業施設が存する町丁の人口密度が低くなっている。

昼間人口密度 (括弧内は夜間人口密度)  
(単位：人/平方キロメートル)



- ・町丁目別夜間人口密度を踏まえ、町丁目別 推計昼間人口密度についてみていくと、**駅東地区－JR宇都宮駅－大通り－池上町交差点周辺**を中心に昼間人口密度が増加している町丁目集中している。
- ・**工業団地、卸売商業団地、大規模事業所・商業施設**が存する町丁の人口密度が増加している。

昼間人口密度（括弧内は夜間人口密度）  
（単位：人／平方キロメートル）



・陽南地区や雀宮地区（JR 宇都宮線西側）及び郊外で住宅が集中する町丁での人口密度が低下している。