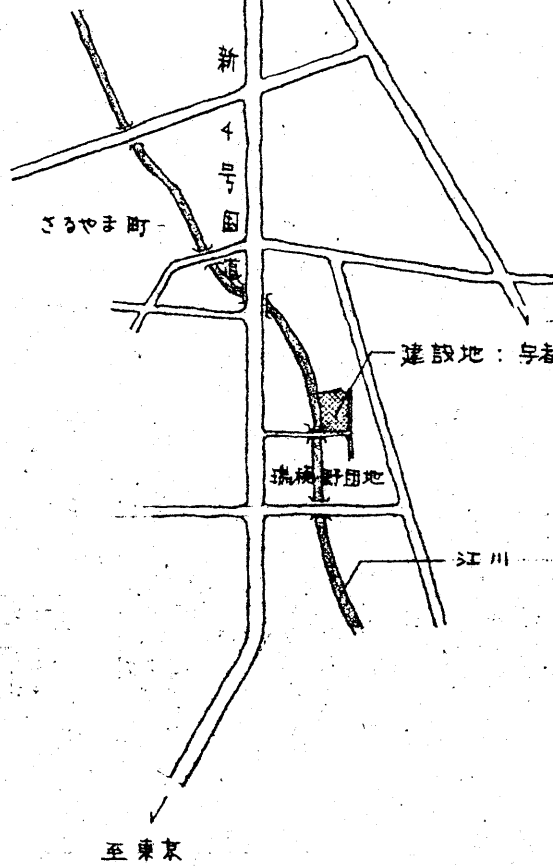



宇都宮市街

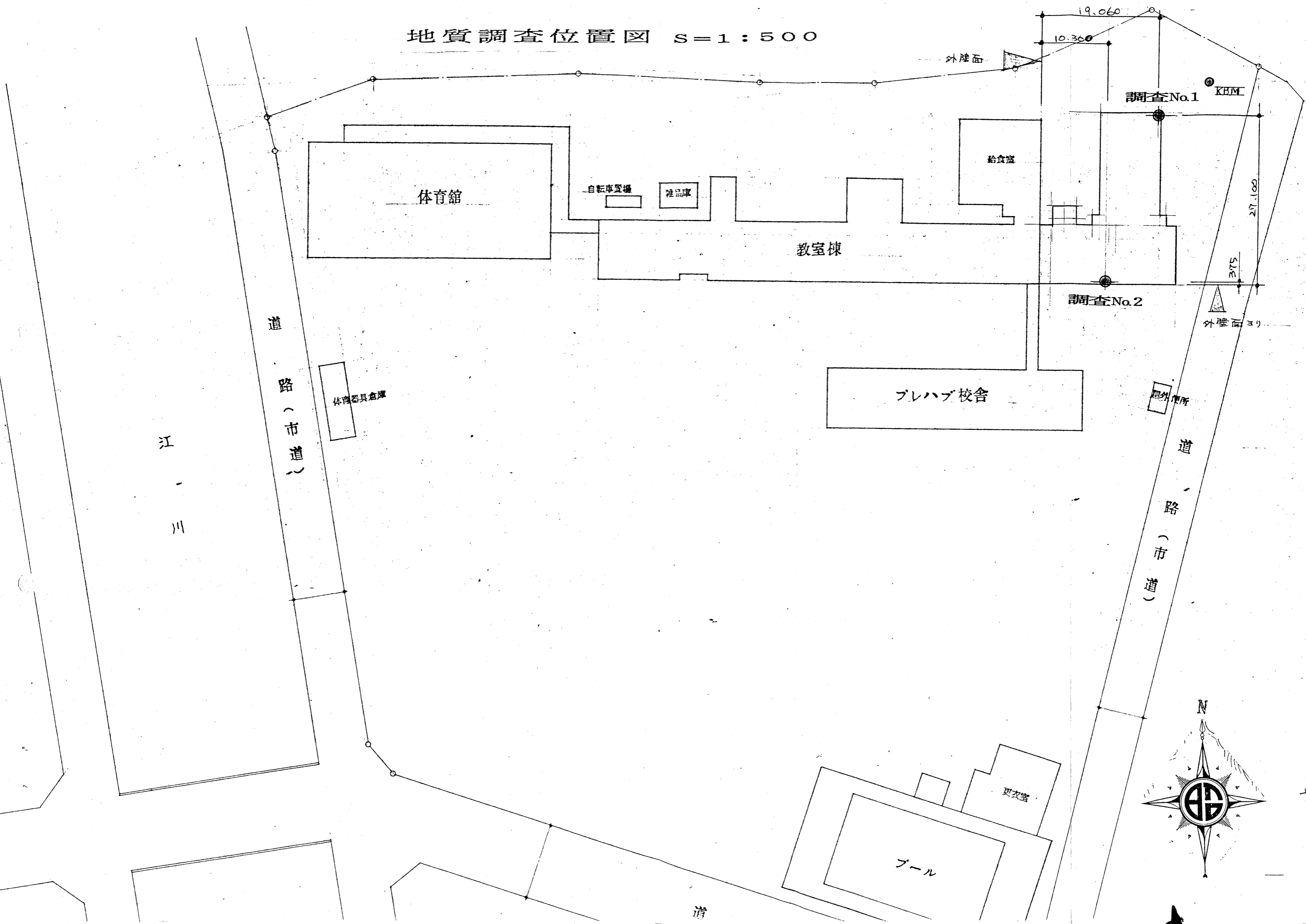
至仙台

県立宇都宮商業



案内図

地質調査位置図 S=1:500



体育館

自転車置場
雑品庫

教室棟

給食室

調査No.1

KBM

調査No.2

プレハブ校舎

体育器具倉庫

最外便所

プール

更衣室

道 (市道)

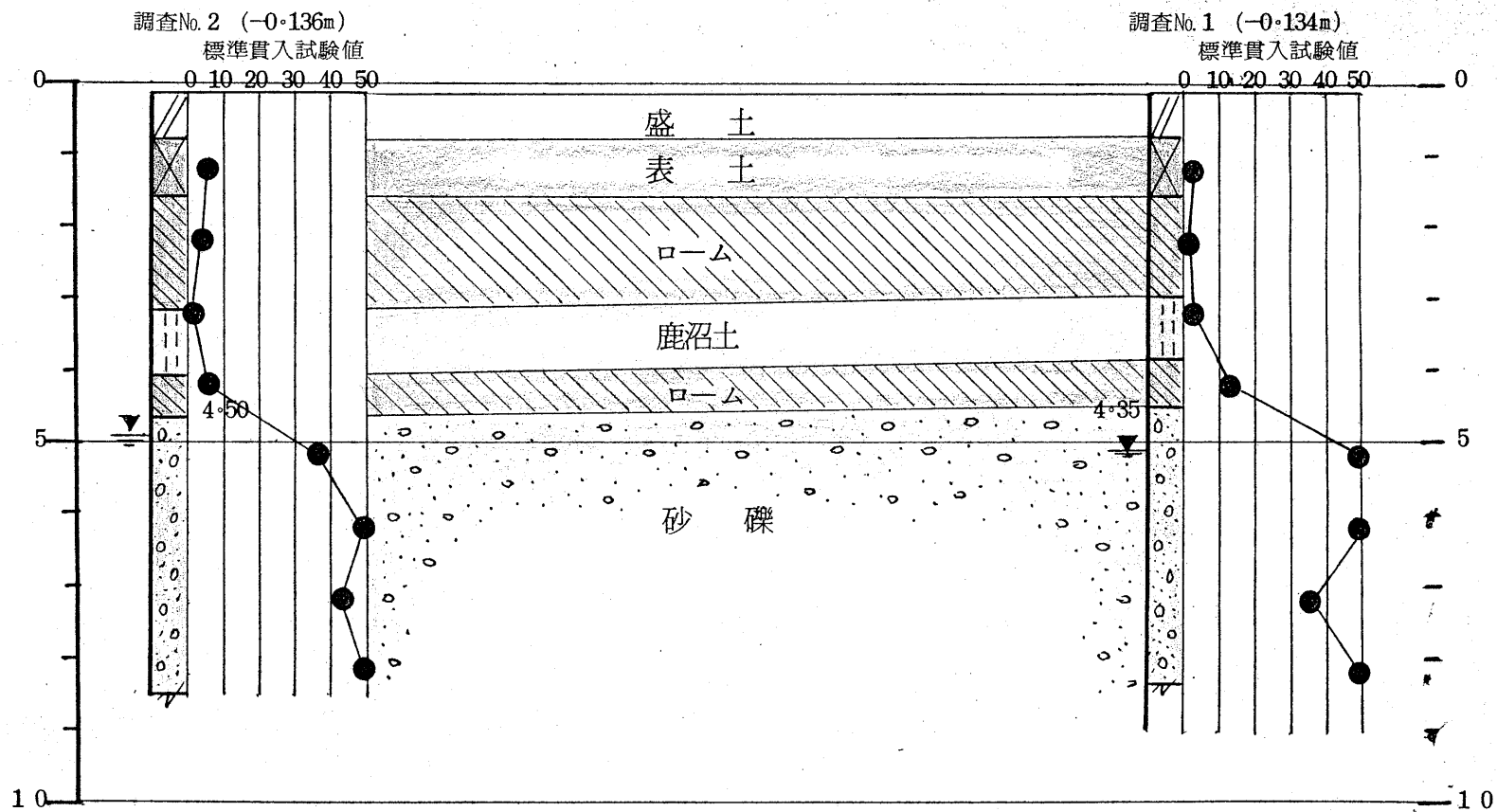
道 (市道)

道

江川



地質推定断面図



ボーリング柱状図

調査名 宇都宮市立瑞穂台小学校増築工事 孔番 № 16/ 地盤高 -0.134 m

調査場所 宇都宮市瑞穂1丁目22番地 (基準面 KBM±0.0 m)

地 形 _____ 摘要 _____

調査期間 昭和59年4月 日 ~ 月 日

地下(孔内)水位 GL-5.00 m

調査担当者 _____

標地下水 高位 (m)	深 度 (m)	層 厚 (m)	土質記号	土質	土性		備考	資料 番号	打撃 回数 1.0cm	原位置 試験深度 (m)	標準貫入試験 打撃回数									
					色調	相対 密度 稠度					0	10	20	30	40	50	60	70		
	0.6	0.60	//	盛土	暗灰		小礫混表土	1												
1	1.40	0.80	X	表土	黒褐		草根混る	1	1.1.1.	1.15 1.45	●									
2	2.80	1.40	//	ローム	茶褐		有機物若干混る	2	1/20.1.	2.15 2.45	●									
3	3.70	0.80		鹿沼土	黄褐		含水あり	3	1.1.1.	3.15 3.45	●									
4	4.35	0.60	//	ローム	茶褐		有機物混る	4	1.1.1.	4.15 4.45	●									
5			○	砂 礫	暗灰		礫φ 20-30mm主体 礫φ 80-100mm介在 最大120mm位点在	5	28.24/5	5.15 5.30	●									
6			○		茶褐			6	22.226/	6.15 6.36	●									
7			○					7	10.11.15	7.15 7.45	●									
8	8.20		/					8		8.15 8.20	●									
9																				
10																				
11																				
12																				
13																				
14																				
15																				
16																				
17																				
18																				
19																				
20																				

ボーリング柱状図

調査名 宇都宮市立瑞穂台小学校増築工事 孔番 No. №.2 地盤高 -0.136 m m

調査場所 宇都宮市瑞穂1丁目2番地 (基準面 KBM±0.0m)

地 形 _____ 摘 要 _____

調査期間 昭和59年4月 日 ~ 月 日

地下(孔内)水位 GL-4.70 m

調査担当者 _____

標地下水位 高(m)	深 度(m)	層 厚(m)	土質記号	土質	土性		備考	資料		打撃回数 10cm毎	原位置 試験深度 (m)	標準貫入試験 打撃回数							
					色調	相対密度 稠度		番号	記号			0	10	20	30	40	50	60	70
	0.60	0.60	/	盛土	暗灰		礫混り表土ローム	2		10cm毎									
	1.40	0.80	X	表土	黒褐		草根混る	1	1.2.3	1.15 1.45	0.6								
		1.60	/	ローム	茶褐		有機物混る	2	1.1.2	2.15 2.45	1.4								
	3.00	1.60	/					3	1.20 1.20	3.15 3.55	2.0								
	3.90	0.90		鹿沼土	黄褐		含水あり												
	4.50	0.60	/	ローム	茶褐		有機物混る下部礫 介在あり	4	2.2.3	4.15 4.45	1.7								
			○				主体礫φ 30-40mm 最大礫φ 100-120mm	5	1.5 1.0 1.2	5.15 5.45	3.7								
			○	砂 礫	暗褐		6m附近より茶灰色崩壊性あり	6	2.6 2.4 1.7	6.15 6.32	5.4								
			○					7	1.5 1.5 1.3	7.15 7.45	1.3								
	8.37		X					8	1.2 2.6 5.1	8.15 8.37	5.2								