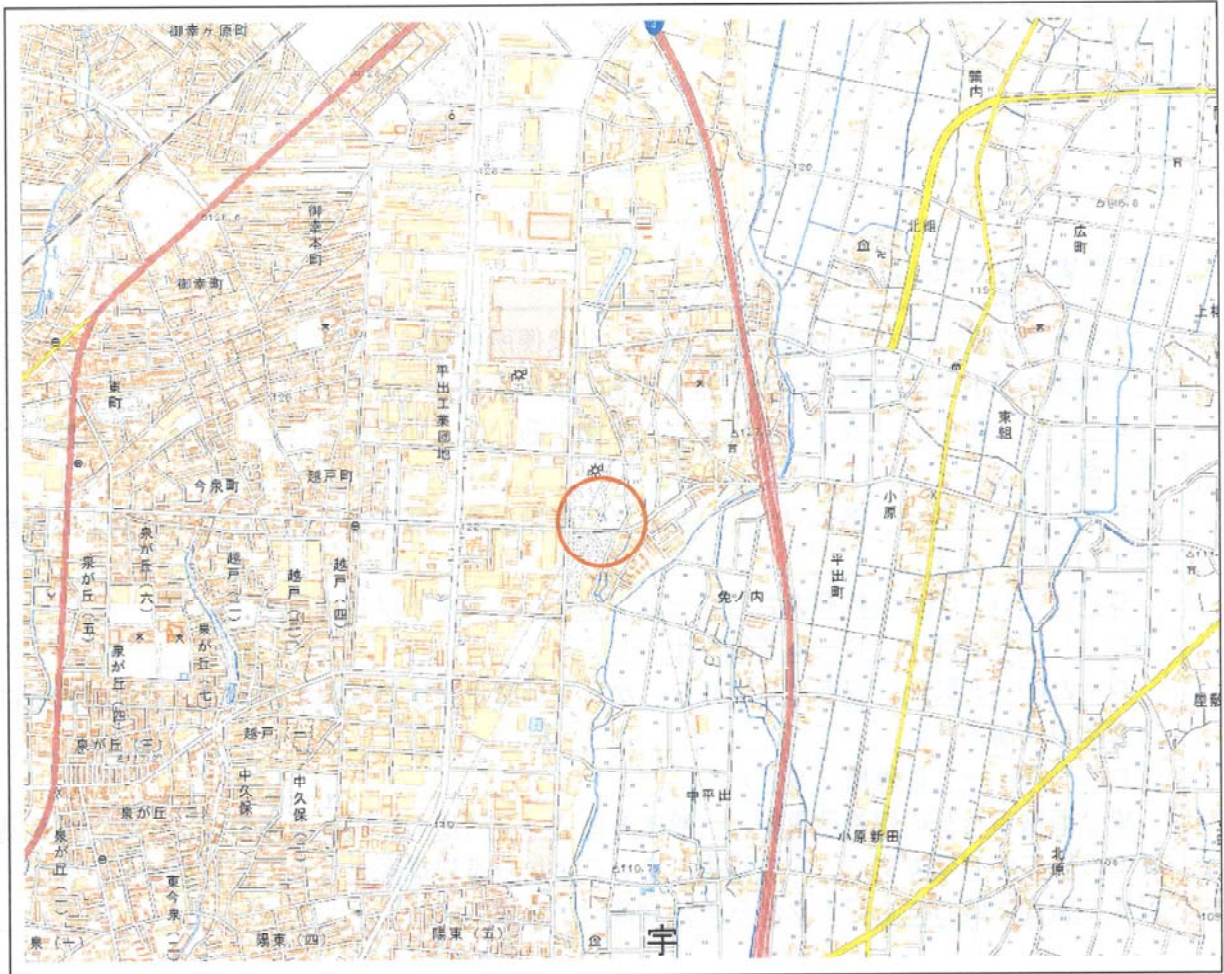


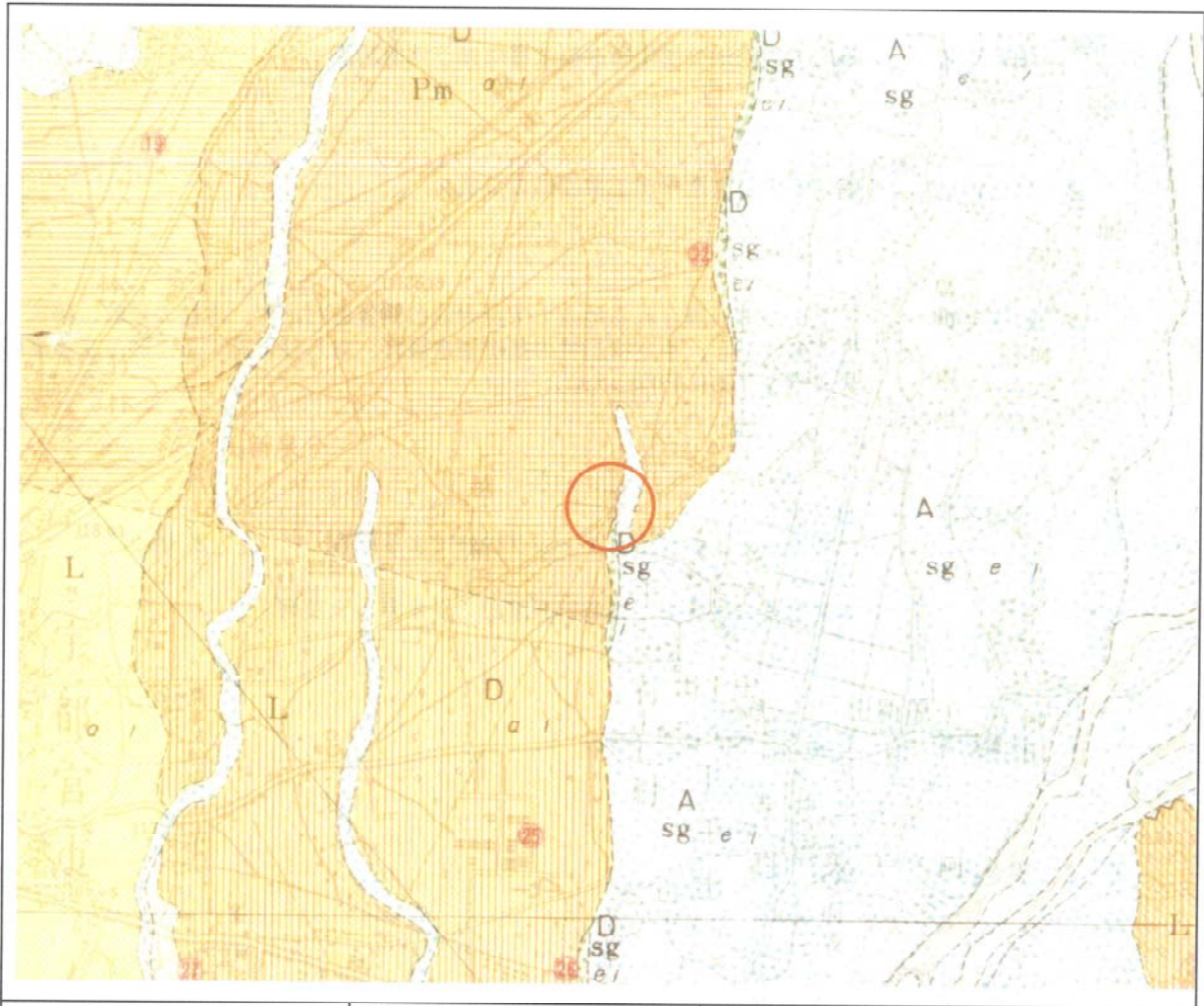
地形図



 : 調査地付近

出典：国土地理院ホームページ

表層地質図

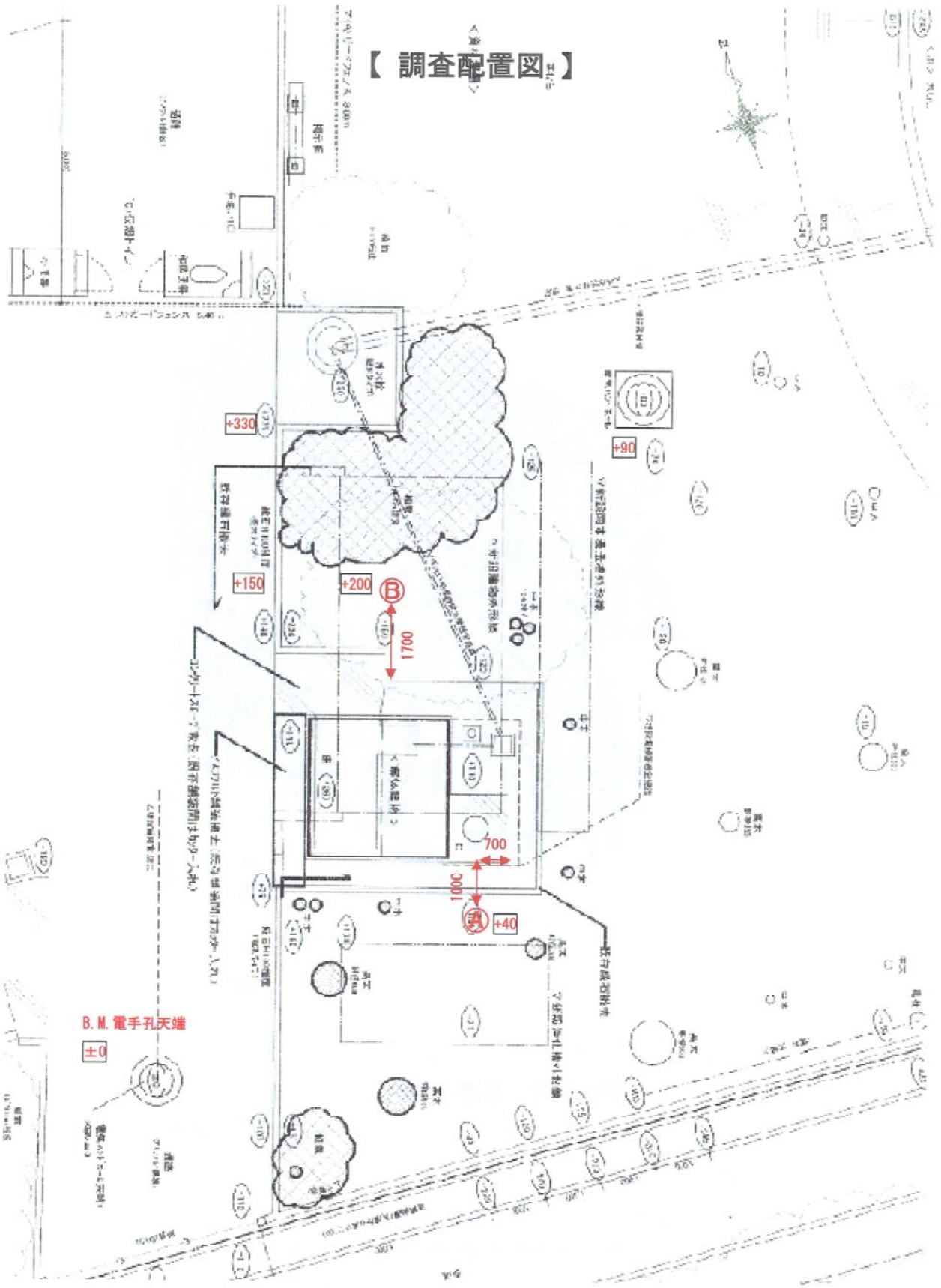


| | |
|----|-------|
| As | 火山砂 |
| Pm | 軽石 |
| | 七本條軽石 |
| | 雁沼軽石 |
| | 黄玉穴軽石 |
| L | ローム |

| | | |
|-----|---|----|
| 土堆 | 砂 | 砂礫 |
| 固積物 | 礫 | 砂礫 |

 : 調査地付近

出典：国土交通省ホームページ



※配置図内に表記されている高低差は、オートレベルによる簡易測定値 (mm) です。

