

(仮称)大谷スマートインターチェンジ 整備に係る説明会

**平成27年11月24日 (火)
平成27年11月25日 (水)**

会場：山崎公民館

宇都宮市

本日の説明内容

- (仮称) 大谷スマート
インターチェンジの概要
- 今後の進め方

(仮称) 大谷スマートインター チェンジの概要

[※スマートインターチェンジ (以下「スマートIC」)]

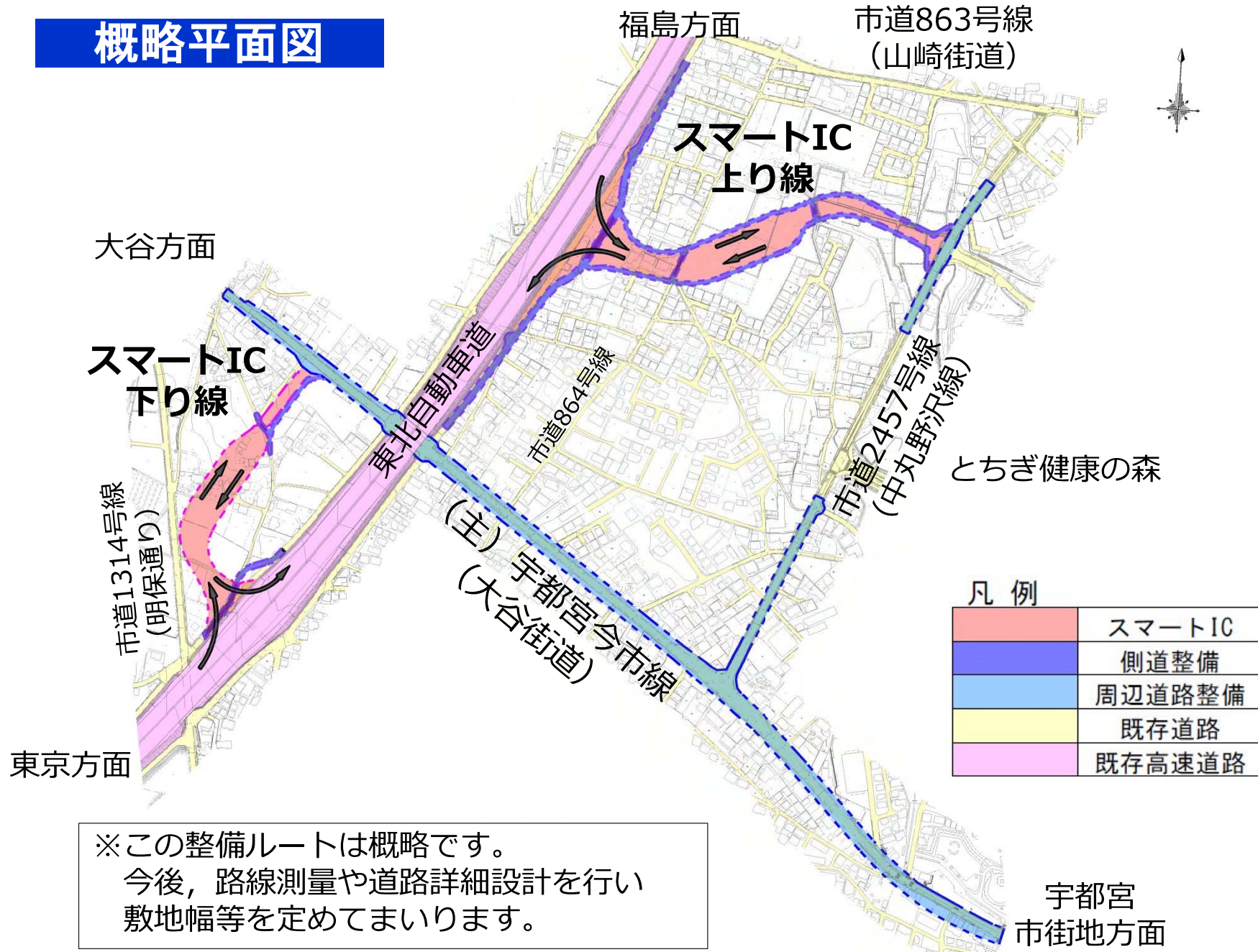
● (仮称) 大谷スマートICの位置



東北自動車道と大谷街道の交差部
スマートIC設置

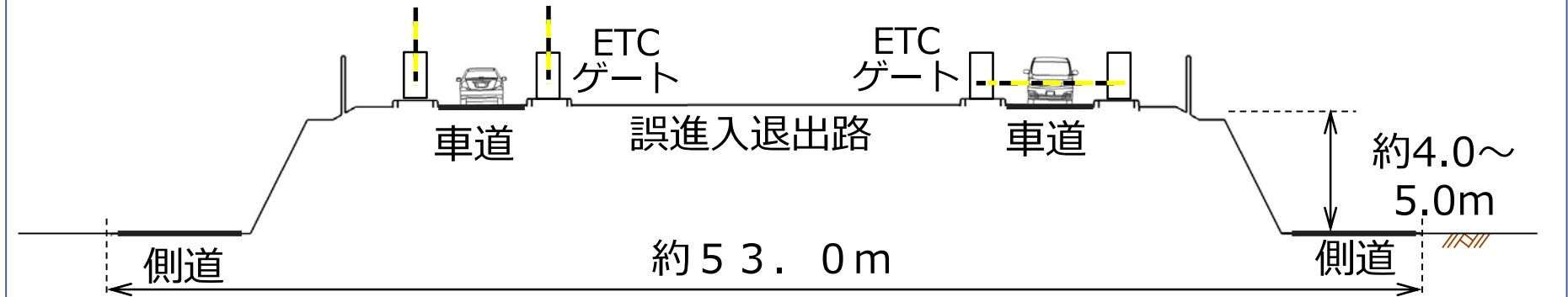
●スマートIC及び周辺道路の整備イメージ

概略平面図

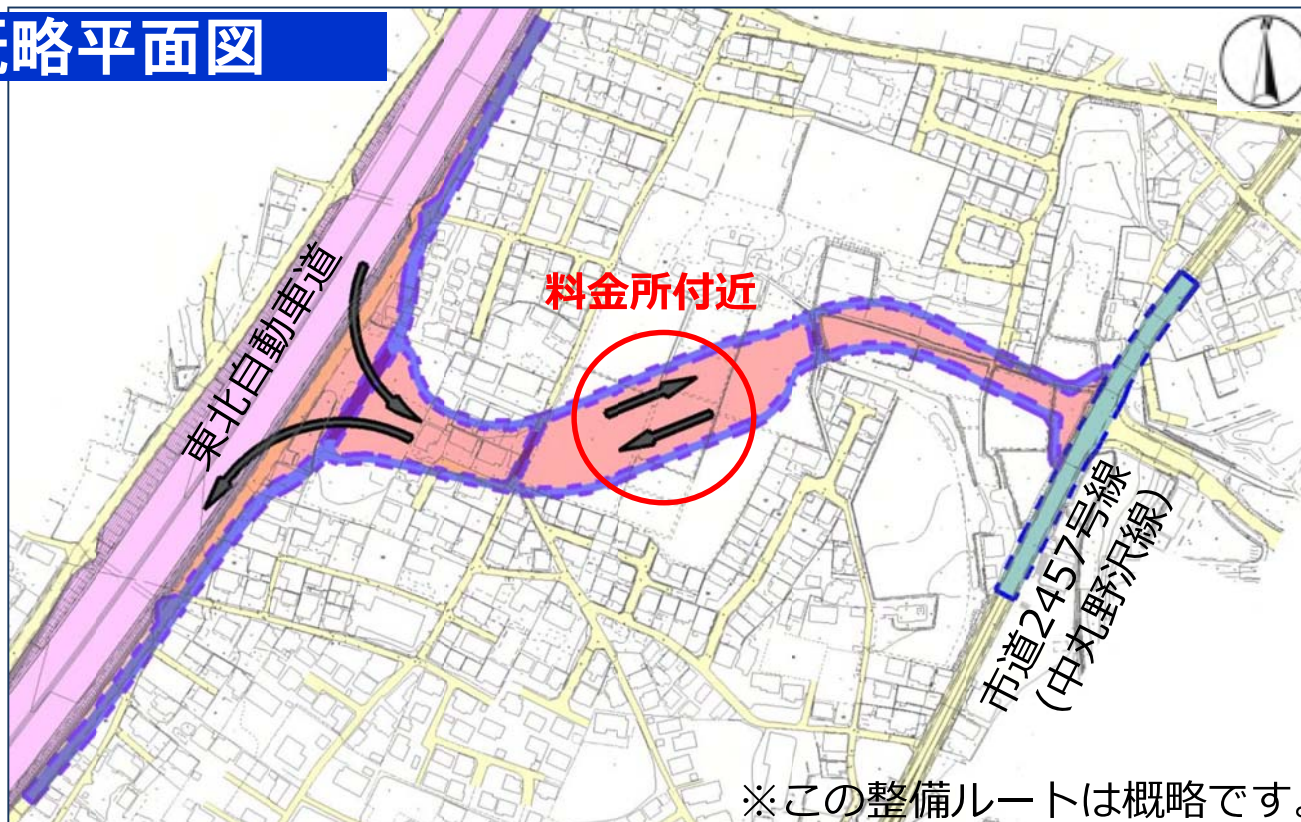


●スマートIC 上り線

料金所付近の断面図

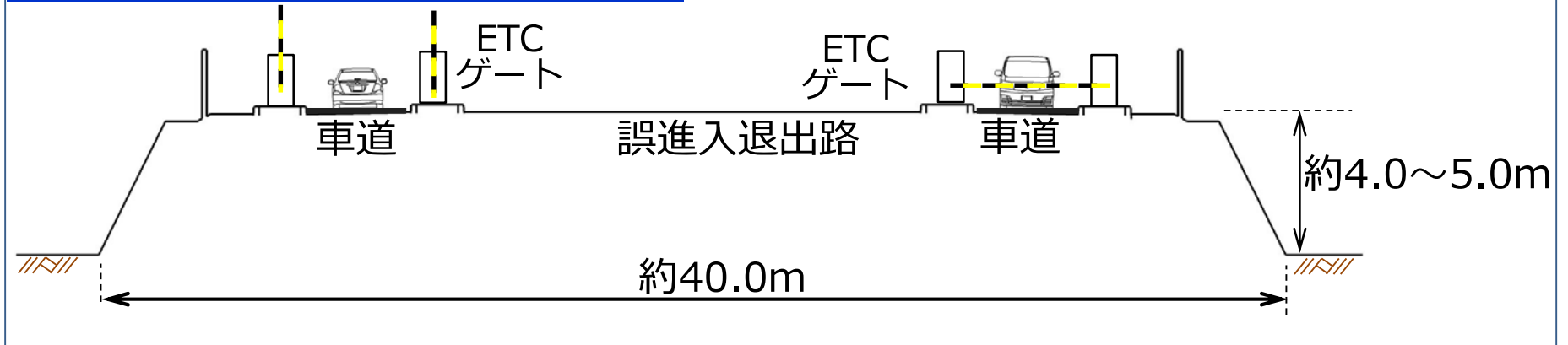


概略平面図

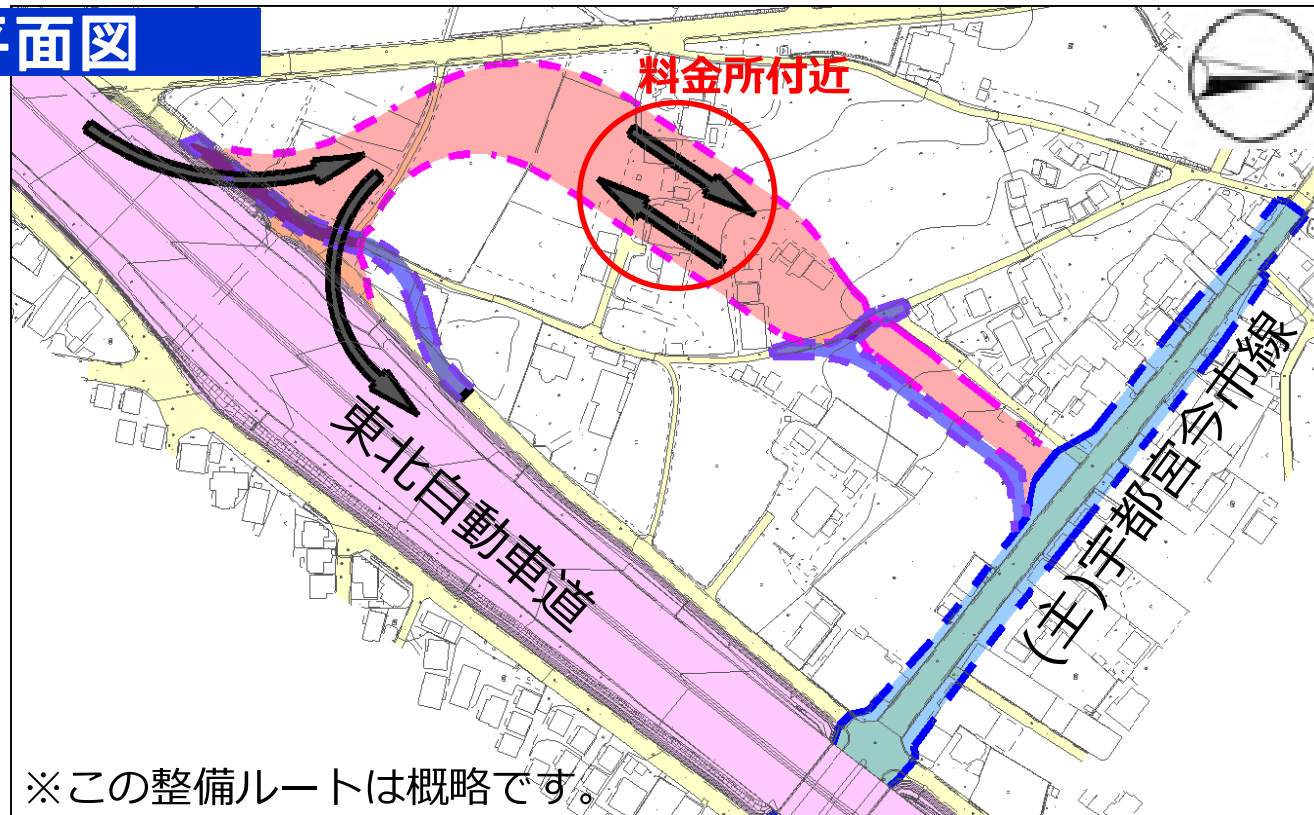


●スマートIC 下り線

料金所付近の断面図



概略平面図



●市道2457号線（中丸野沢線）

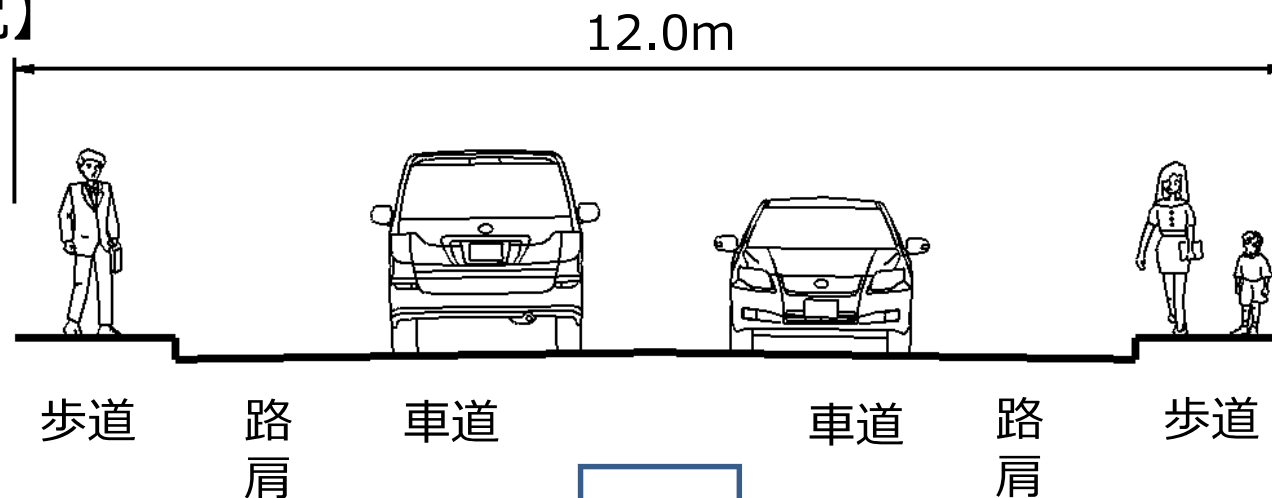


※この整備ルートは概略です。

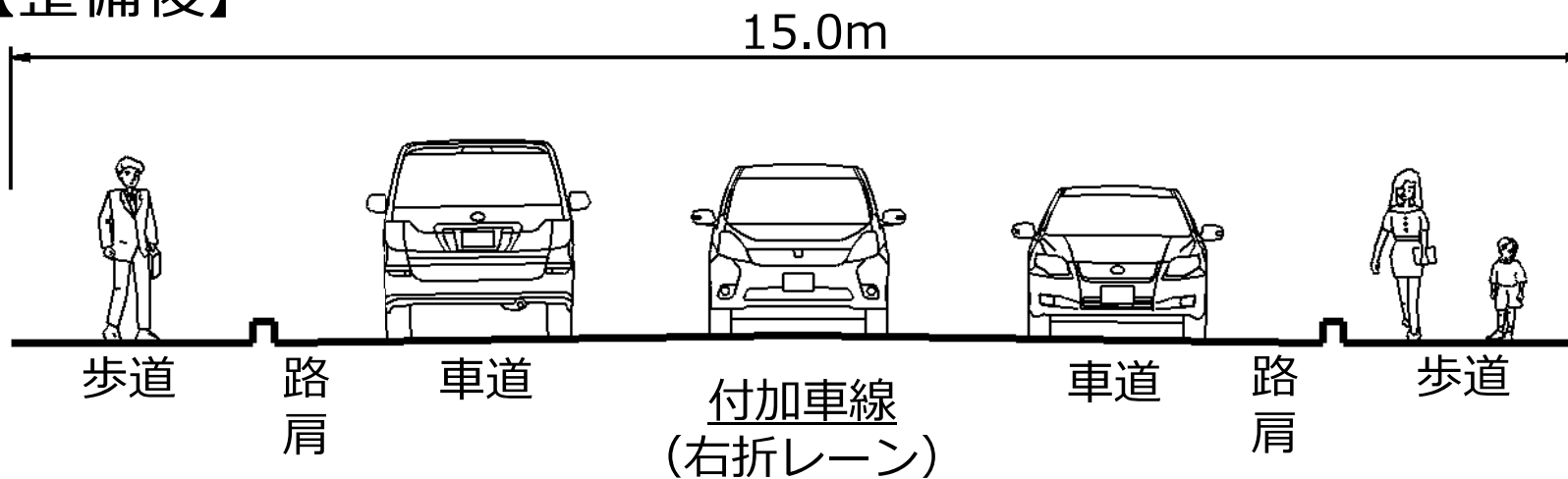
●市道2457号線（中丸野沢線）

標準断面図

【現況】



【整備後】

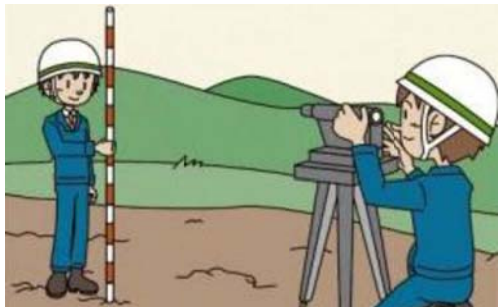


今後の進め方

● 今後の進め方

① 道路の詳細な測量・設計


- ・ 工事を実施するため、現地測量を行い、詳細な設計を行います。



本年度内に着手予定

② 詳細設計説明会

- ・ 詳細設計の成果を基に計画図面を提示します。



平成28年度下半期(9月以降)

③ 境界立会い・用地測量・建物等の調査

- ・ 隣接する地権者全員で境界の位置を確認し確定させます。



平成28年度下半期(9月以降)

④ 移転補償の交渉・用地の取得・建物等の移転

- ・ 用地取得に向け、個別に交渉をさせていただきます。



平成29年度以降に着手予定

⑤ インターチェンジ及び周辺道路の工事

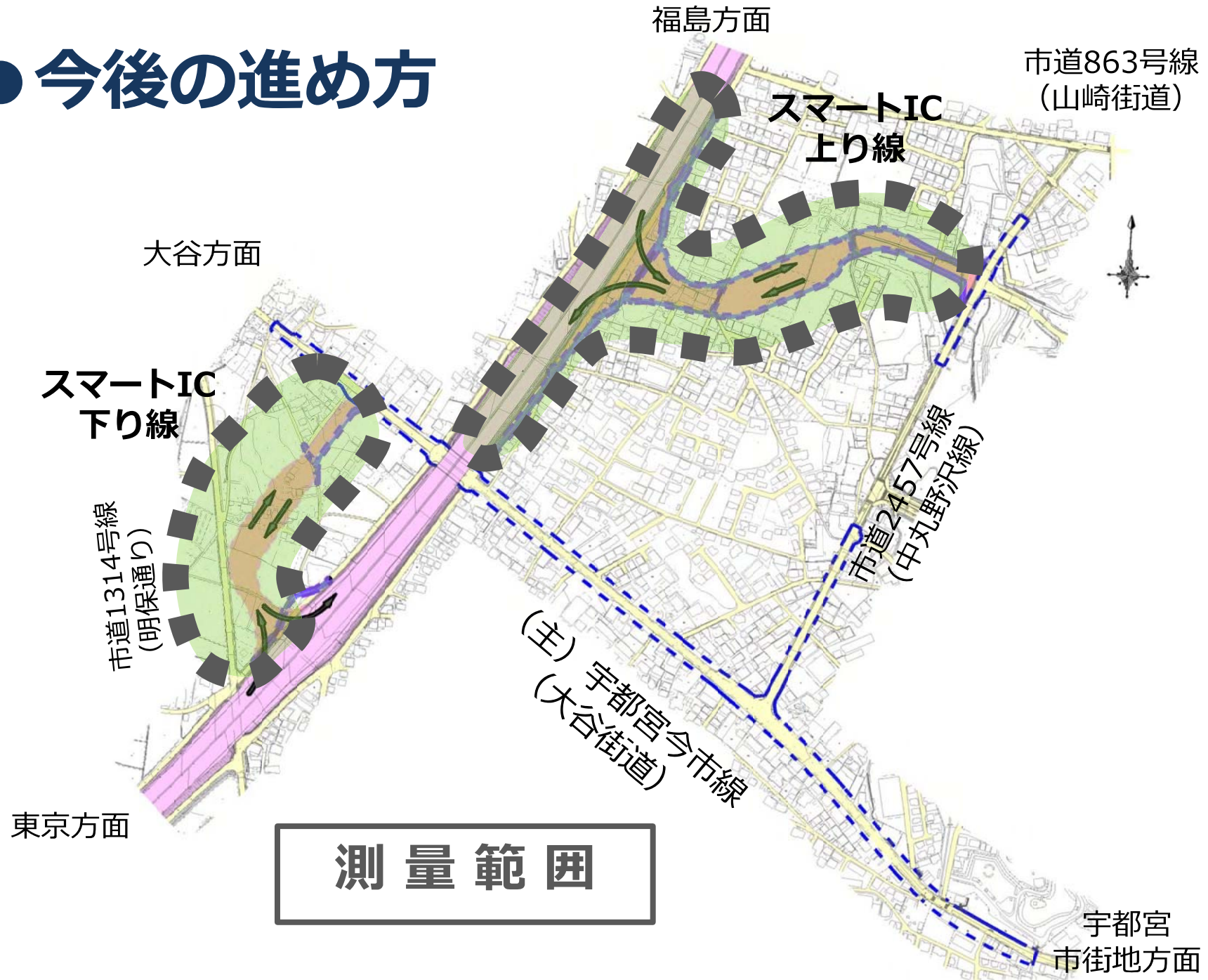
- ・ みなさまの協力を得て用地を取得した後、工事を行います。



平成30年度以降に着手予定

平成32年度
工事完成・開通 (予定)

● 今後の進め方



●今後のスケジュール（予定）

年度	H27	H28	H29	H30	H31	H32
測量・設計 ①道路の詳細な測量・設計 ②詳細設計説明会		②詳細説明会実施				
用地測量 ③境界の立会い・用地の 測量・建物等の調査						
用地取得 ④移転補償の交渉・用地 の取得・建物等の移転						
工事 ⑤インターチェンジ及び周辺 道路の工事						

※今後は、工事を実施するための詳細な測量・設計を行います。
※平成27年度内には、現地にて詳細な測量等に着手する予定です。

- 今後とも、ご協力をお願いいたします。
- 事業に関するお問い合わせは、下記にご連絡いただきますようお願いいたします。



【連絡先】

宇都宮市 建設部 道路建設課

- 計画・工事に関すること

西部地区道路整備G TEL028-632-2501

- 用地・補償に関すること

幹線道路用地G TEL028-632-2498